



**Generalny Dyrektor
Dróg Krajowych i Autostrad**
znak: GDDKiA-O/Ki-Z 3-mk-436-109/12

Kielce, dnia 17.04.2012 r.

DECYZJA

Na podstawie art. 43 ust. 2 ustawy z dnia 21 marca 1985 r. o drogach publicznych (jedn. tekst: Dz.U. z 2007 r. Nr 19, poz. 115), art. 104 ustawy z dnia 14 czerwca 1960 r. Kodeks postępowania administracyjnego (jedn. tekst: Dz.U. z 2000 r. Nr 98, poz. 1071 - z późn. zm.) po rozpatrzeniu wniosku Gminy Stąporków, 26-220 Stąporków, ul. Piłsudskiego 132A – działającej poprzez pełnomocnika w sprawie usytuowania kanału sanitarnego na terenie przyległym do pasa drogowego w odległości mniejszej aniżeli 10 m od krawędzi jezdni drogi krajowej nr 42

wyrażam zgodę

Gminie Stąporków, 26-220 Stąporków, ul. Piłsudskiego 132A **na usytuowanie kanału sanitarnego w odległości mniejszej aniżeli 10 m od krawędzi jezdni drogi krajowej nr 42** – w miejscu wskazanym na mapach sytuacyjno – wysokościowych stanowiących integralną część niniejszej decyzji.

UZASADNIENIE

Biorąc pod uwagę fakt, że Wnioskodawca wskazał przesłanki uzasadniające usytuowanie kanału sanitarnego na terenie przyległym do pasa drogowego w odległości mniejszej aniżeli 10 m od krawędzi jezdni drogi krajowej nr 42, zarządca drogi w pełni uwzględnił żądanie Wnioskodawcy i orzekł jak w sentencji decyzji.

POUCZENIE

Od niniejszej decyzji nie służy stronom odwołanie, jednakże strona niezadowolona z decyzji, w terminie 14 dni od daty jej otrzymania, może zwrócić się do Generalnego Dyrektora Dróg Krajowych i Autostrad z wnioskiem o ponowne rozpatrzenie sprawy. Wniosek składa się na adres do doręczeń: Generalna Dyrekcja Dróg Krajowych i Autostrad Oddział w Kielcach, 25-950 Kielce, ul. Paderewskiego 43/45.

Załącznik - mapy sytuacyjno- wysokościowe

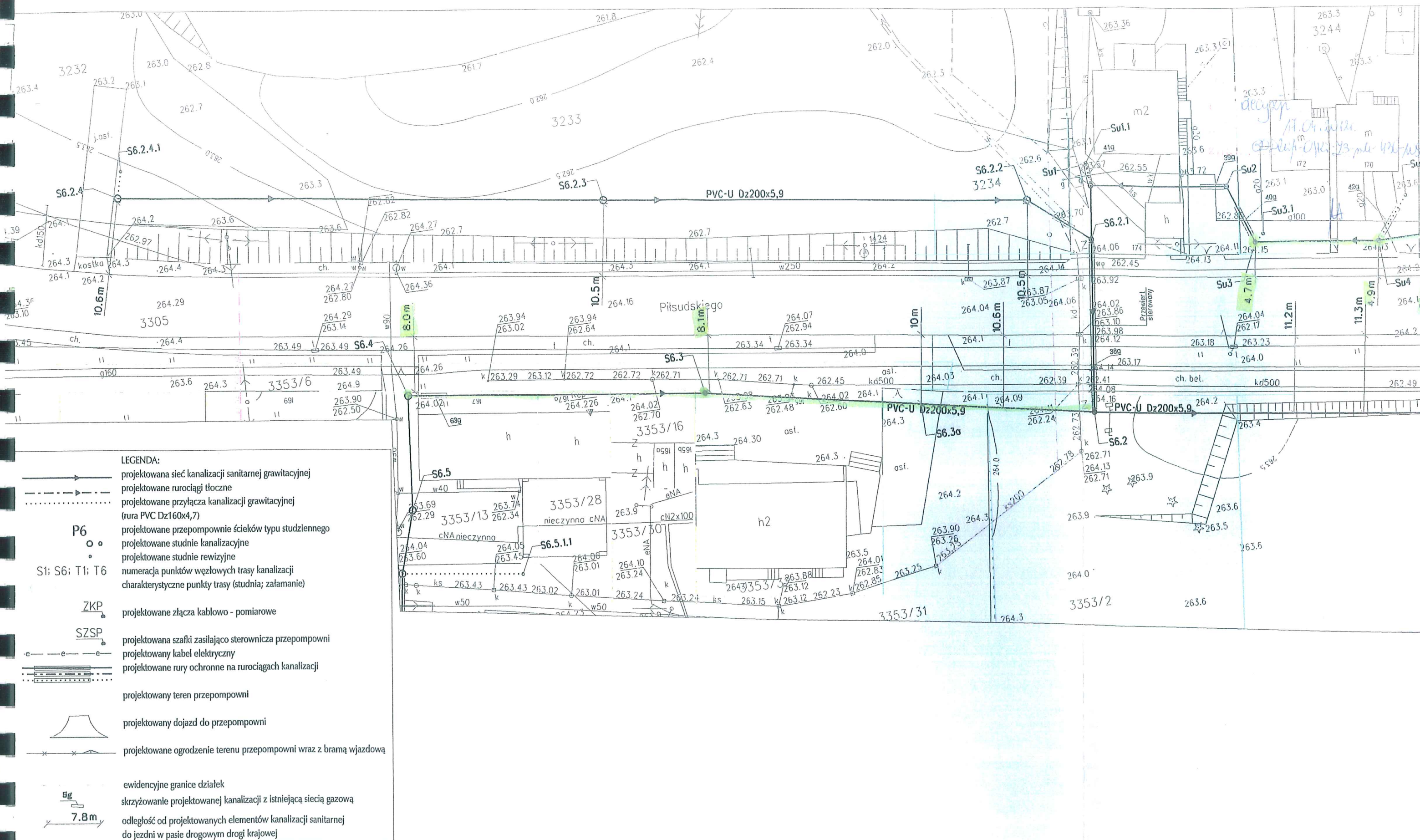
Otrzymują :

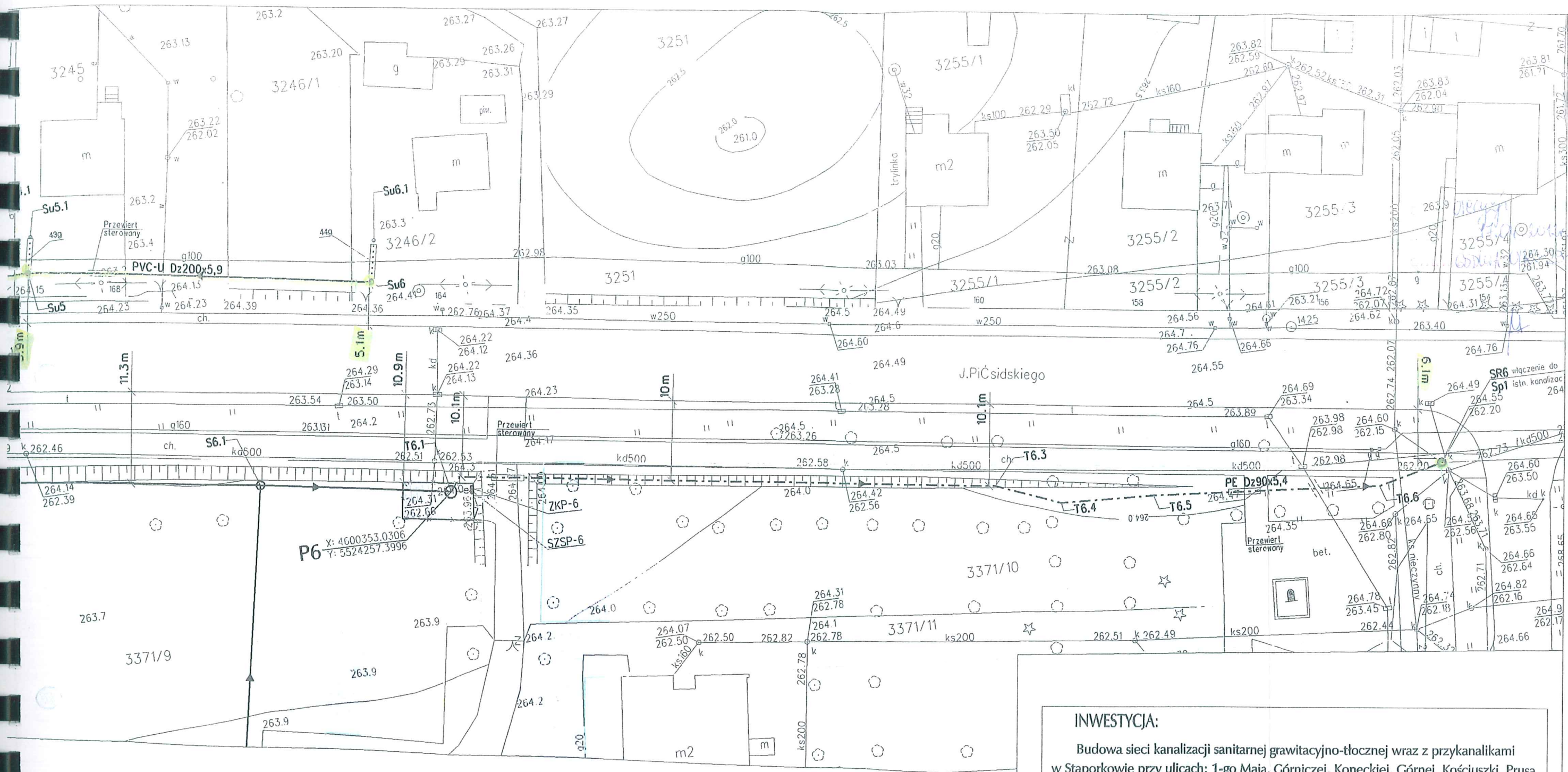
1. Gmina Stąporków
26-220 Stąporków, ul. Piłsudskiego 132A
2. Pan Ryszard Dziuba - pełnomocnik
TECHUNION Sp. z o.o.
40-833 Katowice, ul. Dulęby 5

Do wiadomości:

3. GDDKiA Rejon Starachowice
4. a/a

GENERALNY DYREKTOR
DRÓG KRAJOWYCH I AUTOSTRAD
z uwagą
mgr inż. Tomasz Wągrowski
Z-CIA DYREKTORA ODDZIAŁU W KIELCACH





INWESTYCJA:

Budowa sieci kanalizacji sanitarnej grawitacyjno-tłocznej wraz z przykanalikami w Stąporkowie przy ulicach: 1-go Maja, Górnicy, Koneckiej, Górnej, Kościuszki, Prusa, Wspólnej, Lipowej, Gutów, Spacerowej, Niekańskiej, Odlewniczej, Nieborowskiej, Piaskowej, Miłej i Piłsudskiego wraz z pompowniami ścieków

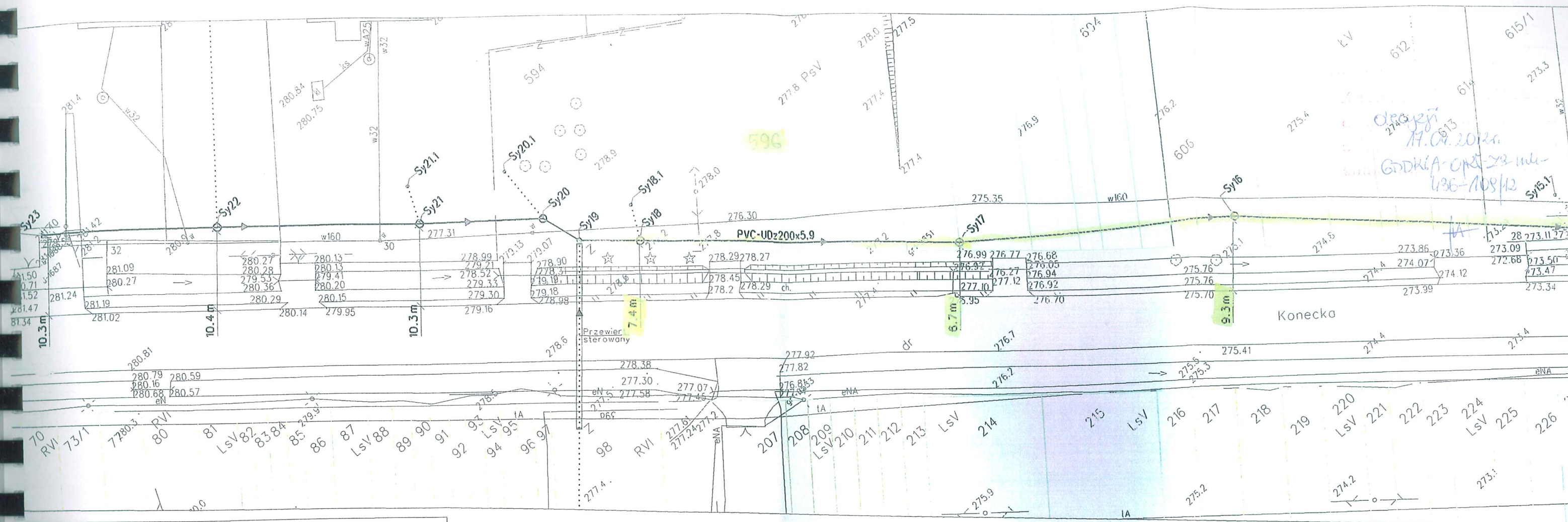
INWESTOR:

GMINA STĄPORKÓW
ul. Piłsudskiego 132A, 26-220 Stąporków



















Rys. nr 81/T/10-PB-DK/U-1

Mapa do celów projektowych z naniesioną lokalizacją projektowanej kanalizacji na terenie przyległym do pasa drogowego drogi krajowej - dz. 2-3305
skala 1:500

TECHUNION
z ograniczoną odpowiedzialnością
40-833 KATOWICE
ul. Duleby 5



LEGENDA:

-  projektowana sieć kanalizacji sanitarnej grawitacyjnej
-  projektowane rurociągi tłoczne
-  projektowane przyłącza kanalizacji grawitacyjnej (rura PVC Dz160x4,7)
-  projektowane przepompownie ścieków typu studziennego
-  projektowane studnie kanalizacyjne
-  projektowane studnie rewizyjne
-  numeracja punktów węzłowych trasy kanalizacji
-  charakterystyczne punkty trasy (studnia; załamanie)
-  projektowane złącza kablowo - pomiarowe
-  projektowana szafka zasilająca sterowniczą przepompowni
-  projektowany kabel elektryczny
-  projektowane rury ochronne na rurociągach kanalizacji
-  projektowany teren przepompowni
-  projektowany dojazd do przepompowni
-  projektowane ogrodzenie terenu przepompowni wraz z bramą wjazdową
-  ewidencyjne granice działek
-  skrzyżowanie projektowanej kanalizacji z istniejącą siecią gazową
-  odległość od projektowanych elementów kanalizacji sanitarnej do jezdni w pasie drogowym drogi krajowej



INWESTYCJA:

Budowa sieci kanalizacji sanitarnej grawitacyjnej w Stąporkowie przy ulicach: 1-go Maja, Górniczej, Wspólnej, Lipowej, Gutów, Spacerowej, Niepiaskowej, Miłej i Piłsudskiego w

INWESTOR:

GINA STĄPORKÓW
ul. Piłsudskiego 132A, 26-220 St

Rys. nr 81/T/10-

Mapa do celów projektowych z naniesieniem na terenie przyległym do pasa drogowego
skala 1:100

